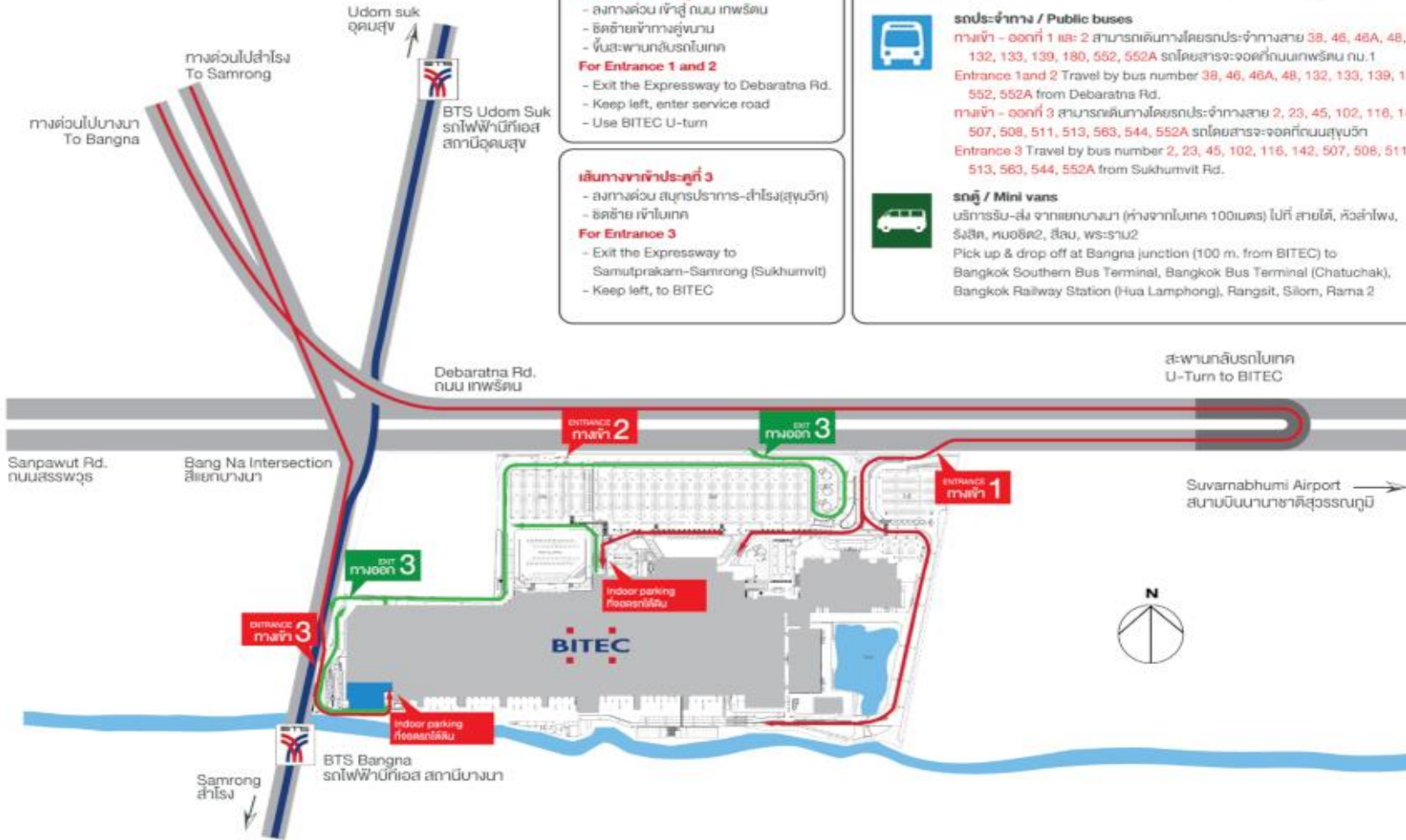


Map to BITEC

N 13°6'696" E 100° 609802"




เส้นทางเข้าประตูที่ 1 และ 2
 - ลงทางด่วน เข้าสู่ ถนน เทพรินทร์
 - ชิดซ้ายเข้าทางอุ้งนารน
 - ขึ้นสะพานกลับรถโทเทค
For Entrance 1 and 2
 - Exit the Expressway to Debaratna Rd.
 - Keep left, enter service road
 - Use BITEC U-turn


เส้นทางเข้าประตูที่ 3
 - ลงทางด่วน สกปรการ-สำโรง(สุขุมวิท)
 - ชิดซ้าย เข้าโทเทค
For Entrance 3
 - Exit the Expressway to Samutprakarn-Samrong (Sukhumvit)
 - Keep left, to BITEC



รถไฟฟ้า BTS / BTS Skytrain
 สามารถใช้รถไฟฟ้า (ทางออกที่ 1) เดินทางเชื่อม(Sky walk) เข้าโทเทค Bangna station (exit1), A short walk to the Sky walk leading direct to BITEC



รถประจำทาง / Public buses
 ทางเข้า - ออกที่ 1 และ 2 สามารถเดินทางโดยรถประจำทางสาย 38, 46, 46A, 48, 132, 133, 139, 180, 552, 552A รถโดยสารจะจอดที่ถนนเทพรินทร์ กม.1
 Entrance 1 and 2 Travel by bus number 38, 46, 46A, 48, 132, 133, 139, 180, 552, 552A from Debaratna Rd.
 ทางเข้า - ออกที่ 3 สามารถเดินทางโดยรถประจำทางสาย 2, 23, 45, 102, 116, 142, 507, 508, 511, 513, 563, 544, 552A รถโดยสารจะจอดที่ถนนสุขุมวิท
 Entrance 3 Travel by bus number 2, 23, 45, 102, 116, 142, 507, 508, 511, 513, 563, 544, 552A from Sukhumvit Rd.



รถตู้ / Mini vans
 บริการรับ-ส่ง จากแยกบางนา (ห่างจากโทเทค 100เมตร) ไปที่ สายใต้, หัวลำโพง, รังสิต, หมอชิต2, สีลม, พระราม2
 Pick up & drop off at Bangna junction (100 m. from BITEC) to Bangkok Southern Bus Terminal, Bangkok Bus Terminal (Chatuchak), Bangkok Railway Station (Hua Lamphong), Rangsit, Silom, Rama 2